


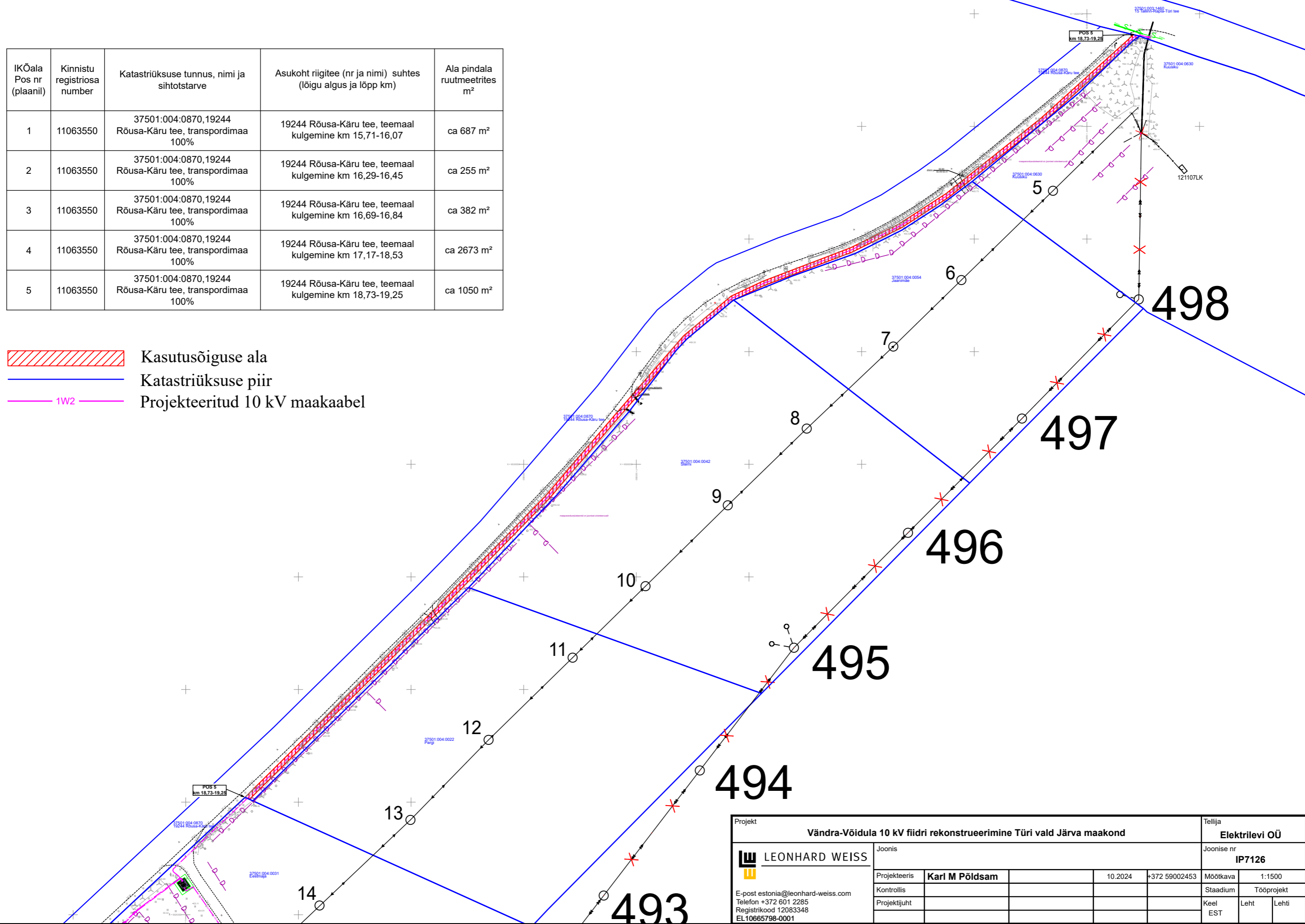


# Isikliku kasutusõiguse ala plaan

IKÕala Pos nr (plaanil)	Kinnistu registriosa number	Katastriüksuse tunnus, nimi ja sihtotstarve	Asukoht riigitee (nr ja nimi) suhtes (lõigu algus ja lõpp km)	Ala pindala ruutmeetrites m <sup>2</sup>
1	11063550	37501:004:0870,19244 Rõusa-Käru tee, transpordimaa 100%	19244 Rõusa-Käru tee, teemaal kulgemine km 15,71-16,07	ca 687 m <sup>2</sup>
2	11063550	37501:004:0870,19244 Rõusa-Käru tee, transpordimaa 100%	19244 Rõusa-Käru tee, teemaal kulgemine km 16,29-16,45	ca 255 m <sup>2</sup>
3	11063550	37501:004:0870,19244 Rõusa-Käru tee, transpordimaa 100%	19244 Rõusa-Käru tee, teemaal kulgemine km 16,69-16,84	ca 382 m <sup>2</sup>
4	11063550	37501:004:0870,19244 Rõusa-Käru tee, transpordimaa 100%	19244 Rõusa-Käru tee, teemaal kulgemine km 17,17-18,53	ca 2673 m <sup>2</sup>
5	11063550	37501:004:0870,19244 Rõusa-Käru tee, transpordimaa 100%	19244 Rõusa-Käru tee, teemaal kulgemine km 18,73-19,25	ca 1050 m <sup>2</sup>

-  Kasutusõiguse ala
-  Katastriüksuse piir
-  Projekteeritud 10 kV maakaabel



Projekt				Tellija			
<b>Vändra-Võidula 10 kV fiidri rekonstrueerimine Türi vald Järva maakond</b>				<b>Elektrilevi OÜ</b>			
LEONHARD WEISS		Joonise nr		Joonise nr		IP7126	
E-post estonia@leonhard-weiss.com		Projekteeris	<b>Karl M Põidsam</b>	10.2024	+372 59002453	Möötkava	1:1500
Telefon +372 601 2285		Kontrollis				Staadium	Tööprojekt
Registrikood 12083348		Projektijuht				Keel	Leht
EL10665798-0001						EST	Lehti